

AUTORIZACE

ČÍSLO PARE

ČÍSLO ZMĚNY	DATUM ZMĚNY	POPIS/OBSAH ZMĚNY	PODPIS
1.	3/2020	Rozdělení SO 101 od km 1,3 do km 2,351 (2. část)	

II/360 Trnava - Rudíkov, DUR

název akce





Projektová část / stavební objekt

Kraj Vysočina Žižkova 57 587 33 Jihlava objednatel	spolupráce
k.ú. Rudíkov, k.ú. Trnava u Třebíče místo stavby	Kraj Vysočina kraj



DÍK
DOPRAVNĚ INŽENÝRSKÁ KANCELÁŘ
Bozděchova 1668, 500 02 Hradec Králové
tel : 495 219 036, 495 212 647, fax : 495 221 677
e-mail : dik@dik - hk.cz, http : www.dik-hk.cz

Změna projektové dokumentace název přílohy	1:1000 měřítko	DUR stupeň
--	-------------------	---------------

ING. M. BURIANEC kontroloval 	ING. M. BURIANEC hlavní inženýr projektu 	A022/18 číslo zakázky	2.2 číslo přílohy
Bc. DAVID HOJNÝ zodpovědný projektant 	Bc. DAVID HOJNÝ vedoucí projektant 	3/2020 datum	

1. ROZDĚLENÍ SO 101 OD KM 1,3 DO KM 2,351 (2.ČÁST)

Bylo změněno staničení SO 101 od km 1,3 do km 2,351. Tímto rozdělením byl vytvořen nový SO 101 (2.část) v délce 1051 m. Na tento SO bude vydáno samostatné územní rozhodnutí. Součástí SO je vyrovnávací úsek v délce 30 m, který navazuje bezprostředně na úpravu v km 1,3. Tímto vyrovnávacím úsekem se provede přesné výškové a šířkové napojení na stávající stav.

Součástí SO 101 (2.část) jsou objekty: SO 001 Příprava území, SO 801 Technická rekultivace, SO 112 Napojení silnice III/36058, SO 811 Náhradní výsadba a SO 493 Přeložka sítě ROWANET.

SO 493 Přeložka sítě ROWANET bude v km 2,351 napojena na navazující část, která je řešena v km 2,351 až KÚ. V km 1,3 bude provedeno zaslepení přeložky, čímž bude vedení připraveno na napojení na další úsek od km 1,3 do ZÚ.

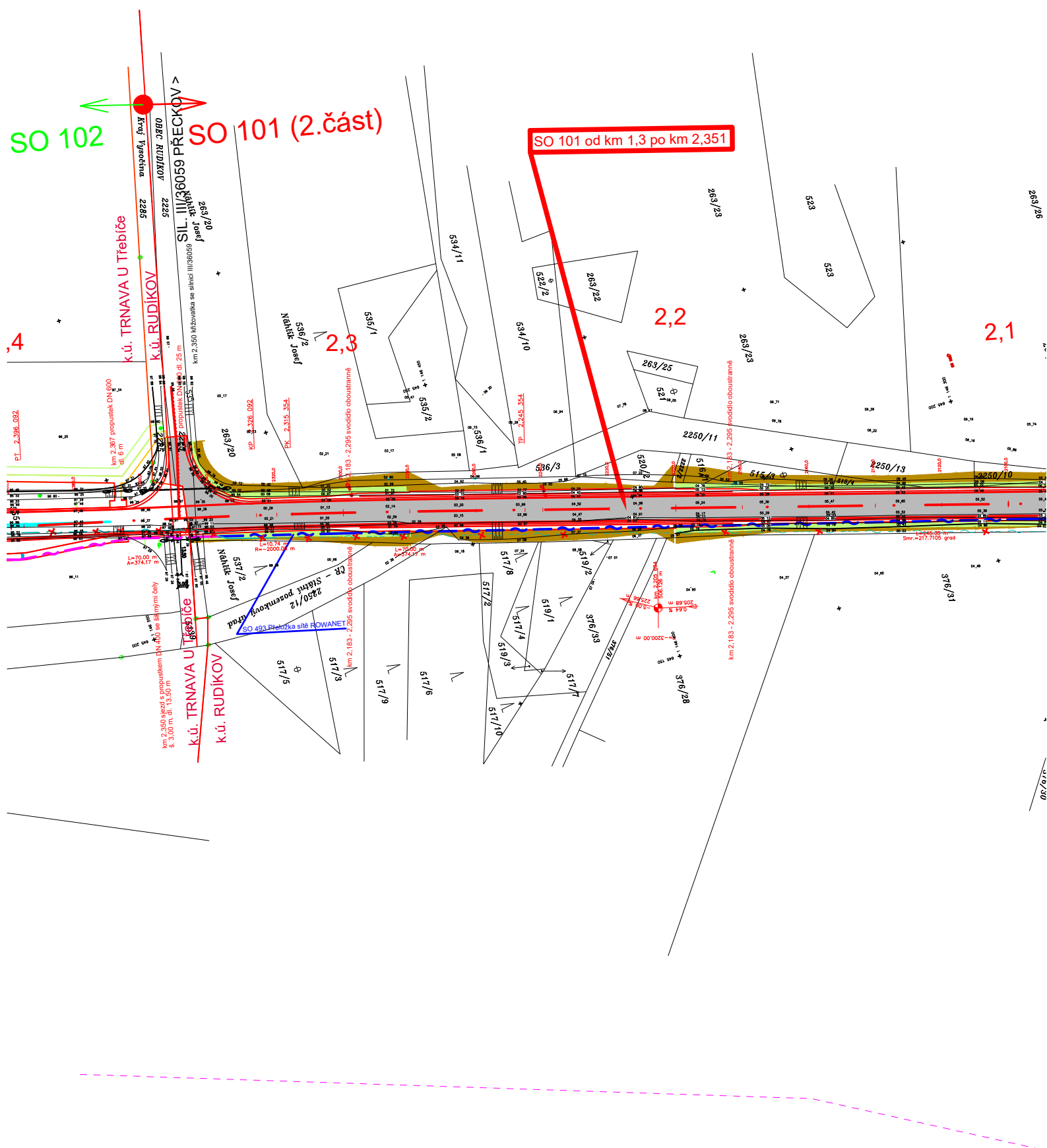
Všechny SO budou na pozemcích v k.ú. Rudíkov. Přehled dotčených pozemků viz. Tabulka majetkoprávních vztahů a záborový elaborát.

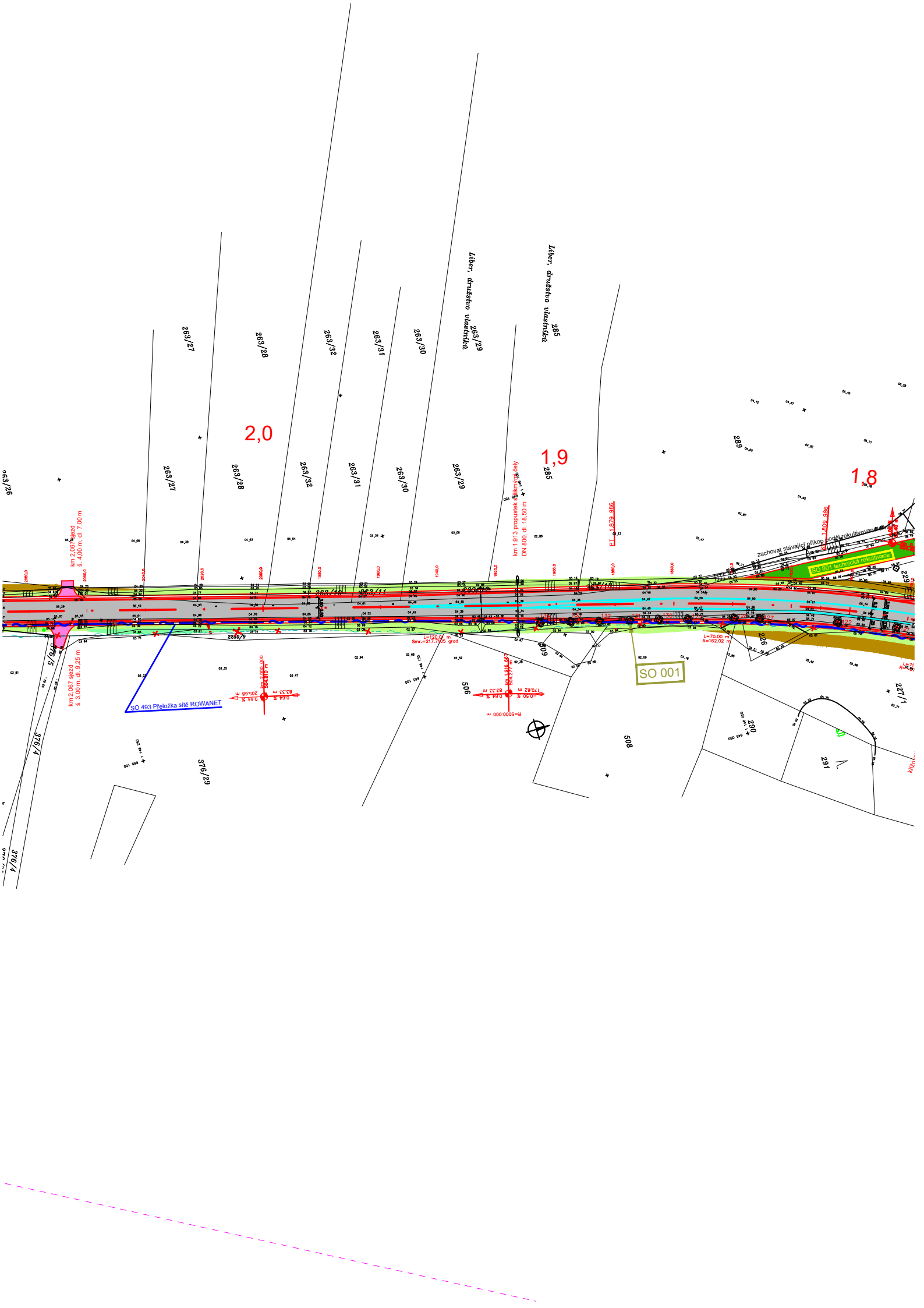
V příloze je doložena Přehledná situace, aktualizovaná tabulka majetkoprávních vztahů, situace SO 101 (2.část) a situace záborového elaborátu SO 101 (2.část).

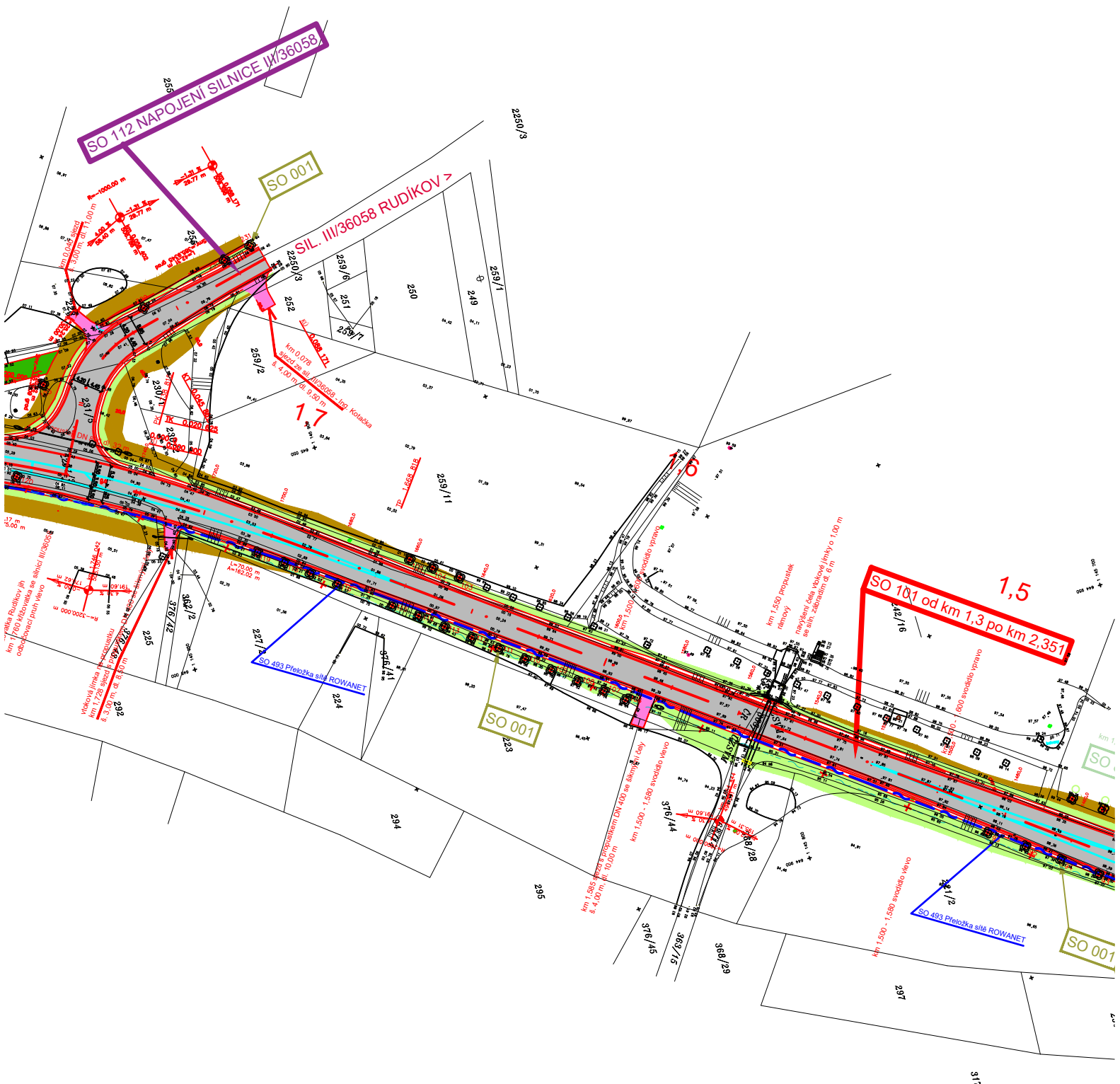
Hradec Králové, březen 2020

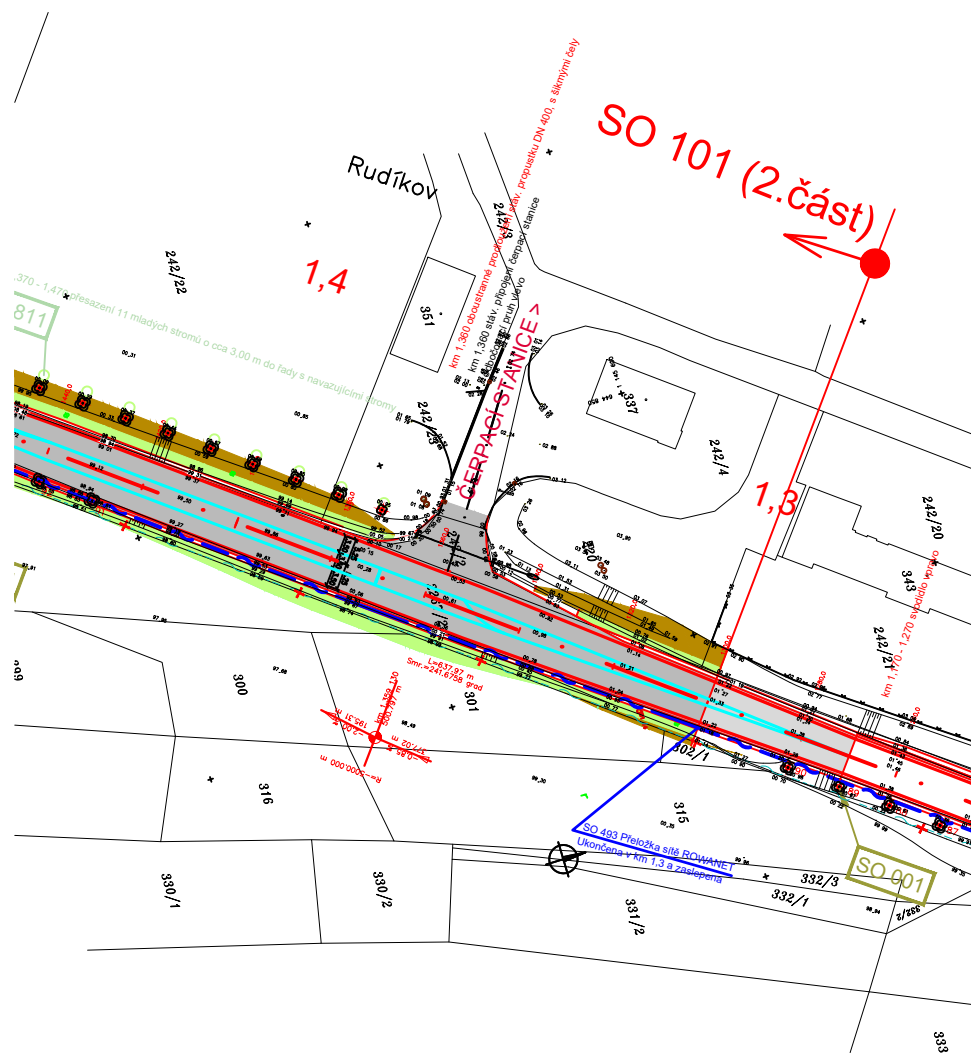
Bc. David Hojný

The map displays a topographic representation of the Rudíkov region. A prominent red line traces the proposed railway alignment, starting from the bottom left and extending towards the top right. This line is annotated with station identifiers and names in red text, including 'AKCE: II/360 TRŇAVA - RUDÍKOV', 'Rudíkov III/36058', 'Přeckov III/36059', and 'Třebíč II/360'. The map features contour lines indicating elevation, as well as various geographical elements like ponds (Velký Bor, Malý Bor) and roads. The area around Rudíkov is densely populated with buildings and infrastructure, while the surrounding regions are more rural with fields and forests. The red line crosses several roads and follows the course of a stream or river in some areas.



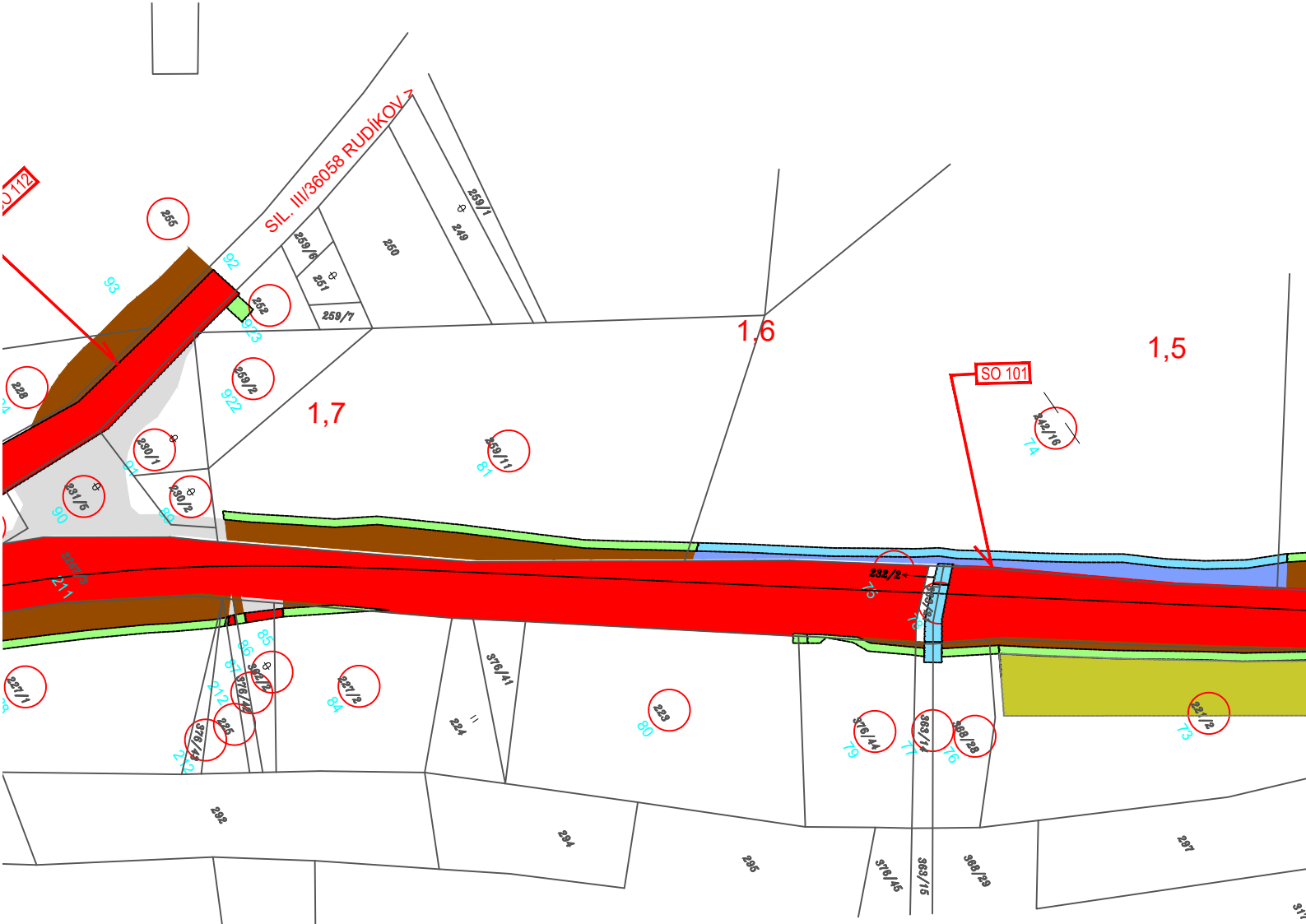











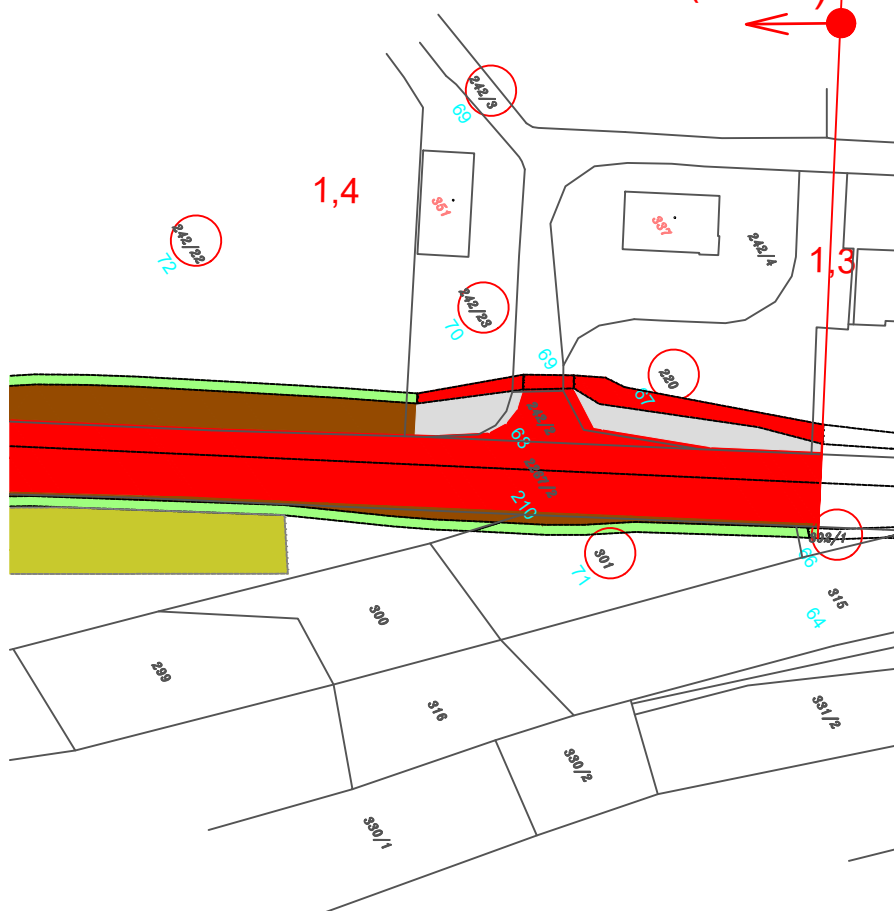


LEGENDA

AKCE: II/360 Tmava - Rudíkov

	TRVALÝ ZÁBOR LESNÍ POZEMEK - PUPFL
	TRVALÝ ZÁBOR ORNÁ PŮDA, TRV. TRAV. POROST - ZPF
	TRVALÝ ZÁBOR VODNÍ PLOCHA
	TRVALÝ ZÁBOR OSTATNÍ PLOCHA
	DOČASNÝ ZÁBOR DO 1 ROKU LESNÍ POZEMEK - PUPFL
	DOČASNÝ ZÁBOR DO 1 ROKU ORNÁ PŮDA, TRV. TRAV. POROST - ZPF
	DOČASNÝ ZÁBOR DO 1 ROKU VODNÍ PLOCHA
	DOČASNÝ ZÁBOR DO 1 ROKU OSTATNÍ PLOCHA
	DOČASNÝ ZÁBOR NAD 1 ROK ORNÁ PŮDA, TRV. TRAV. POROST - ZPF

část)



II/360 k.ú. Rudíkov														
stav k 8/2018														
STAVBOU DOTČENÉ PARCELY														
katastrální území:				Rudíkov (okr. Třebíč) 743267										
Položka	Parcelní číslo dle KN	Zábor Trvalý (m2)	Zábor Dočasný do 1 roku (m2)	Výměra m ²	Číslo LV	způsob využití	druh pozemku	Vlastnické právo	Způsob ochrany nemovitosti	Seznam BPEJ BPEJ výměra	BPEJ výměra	Omezení vlastnického práva	Stavební objekt	Kácení
922	259/2	0	2	709	44		orná půda	Bernátová Simona Mgr. č.p. 32, 67505 Rudíkov	zemědělský půdní fond	73201 56 75011 653		Nejsou evidována žádná omezení.	SO 101	ne
923	252	0	21	349	44		orná půda	Bernátová Simona Mgr. č.p. 32, 67505 Rudíkov	zemědělský půdní fond	73201 163 75011 186		Nejsou evidována žádná omezení.	SO 101 SO 112	ne
66	302/1	10	38	72	57		orná půda	Komínek Alois č.p. 200, 67505 Rudíkov	zemědělský půdní fond	76701 72		Nejsou evidována žádná omezení.	SO 101	ne
71	301	79	128	1105	57		orná půda	Komínek Alois č.p. 200, 67505 Rudíkov	zemědělský půdní fond	73211 159 76701 946		Nejsou evidována žádná omezení.	SO 101	ne
109	263/31	0	13	3332	103		orná půda	Buršík Filip č.p. 173, 67505 Rudíkov 1/2 Buršíková Alena č.p. 173, 67505 Rudíkov 1/4	zemědělský půdní fond	73201 3332		Nejsou evidována žádná omezení.	SO 101	ne
116	263/27	0	19	4443	134		orná půda	Langová Svatava Valouškova 576/13, Bystrc, 63500 Brno	zemědělský půdní fond	73201 4443		Nejsou evidována žádná omezení.	SO 101	ne
113	263/28	0	20	7674	142		orná půda	Dobrovolný Pavel č.p. 24, 67505 Rudíkov	zemědělský půdní fond	73201 7674		Nejsou evidována žádná omezení.	SO 101	ne
97	508	87	89	3985	148		orná půda	Jaša Jan č.p. 110, 67505 Rudíkov	zemědělský půdní fond	72901 3985		Nejsou evidována žádná omezení.	SO 101	ne
98	289	0	120	10543	148		orná půda	Jaša Jan č.p. 110, 67505 Rudíkov	zemědělský půdní fond	72901 2228 73201 8315		Nejsou evidována žádná omezení.	SO 101 SO 112	ne
100	509	46	97	486	148		orná půda	Jaša Jan č.p. 110, 67505 Rudíkov	zemědělský půdní fond	72901 486		Nejsou evidována žádná omezení.	SO 101	ne
104	506	0	8	8794	148		orná půda	Jaša Jan č.p. 110, 67505 Rudíkov	zemědělský půdní fond	72901 8794		Nejsou evidována žádná omezení.	SO 101	ne
105	376/29	0	255	10899	148		orná půda	Jaša Jan č.p. 110, 67505 Rudíkov	zemědělský půdní fond	72901 10899		Nejsou evidována žádná omezení.	SO 101	ne
114	2250/9	0	148	148	148	ostatní komunikace	ostatní plocha	Jaša Jan č.p. 110, 67505 Rudíkov				Nejsou evidována žádná omezení.	SO 101	ne
119	376/4	0	2	319	148	ostatní komunikace	ostatní plocha	Jaša Jan č.p. 110, 67505 Rudíkov				Nejsou evidována žádná omezení.	SO 101	ne
120	376/5	0	12	139	148	ostatní komunikace	ostatní plocha	Jaša Jan č.p. 110, 67505 Rudíkov				Nejsou evidována žádná omezení.	SO 101	ne
121	376/31	0	171	13927	148		orná půda	Jaša Jan č.p. 110, 67505 Rudíkov	zemědělský půdní fond	72901 13927		Nejsou evidována žádná omezení.	SO 101	ne
123	2250/13	109	91	372	148	ostatní komunikace	ostatní plocha	Jaša Jan č.p. 110, 67505 Rudíkov				Nejsou evidována žádná omezení.	SO 101	ne
124	515/4	44	0	44	148		trvalý travní porost	Jaša Jan č.p. 110, 67505 Rudíkov	zemědělský půdní fond	72901 6 73201 38		Nejsou evidována žádná omezení.	SO 101	ne
131	376/33	0	26	685	159		orná půda	Kašpar Stanislav, č. p. 147, 67505 Rudíkov	zemědělský půdní fond	73201 674 72901 11		Nejsou evidována žádná omezení.	SO 101	ne

Položka	Parcelní číslo dle KN	Zábor Trvalý (m2)	Zábor Dočasný do 1 roku (m2)	Výměra m ²	Číslo LV	způsob využití	druh pozemku	Vlastnické právo	Způsob ochrany nemovitosti	Seznam BPEJ BPEJ výměra	BPEJ výměra	Omezení vlastnického práva	Stavební objekt	Kácení
132	519/1	0	38	519	159		lesní pozemek	Kašpar Stanislav, č. p. 147, 67505 Rudíkov	pozemek určený k plnění funkcí lesa			Nejsou evidována žádná omezení.	SO 101	ne
135	517/4	0	2	162	159		lesní pozemek	Kašpar Stanislav, č. p. 147, 67505 Rudíkov	pozemek určený k plnění funkcí lesa			Nejsou evidována žádná omezení.	SO 101	ne
136	517/8	0	35	460	159		lesní pozemek	Kašpar Stanislav, č. p. 147, 67505 Rudíkov	pozemek určený k plnění funkcí lesa			Nejsou evidována žádná omezení.	SO 101	ne
137	517/9	0	33	1018	159		lesní pozemek	Kašpar Stanislav, č. p. 147, 67505 Rudíkov	pozemek určený k plnění funkcí lesa			Nejsou evidována žádná omezení.	SO 101	ne
213	519/2	0	4	4	159		lesní pozemek	Kašpar Stanislav, č. p. 147, 67505 Rudíkov	pozemek určený k plnění funkcí lesa			Nejsou evidována žádná omezení.	SO 101	ne
107	263/30	0	22	3278	168		orná půda	SJM Večeřa Jiří a Večeřová Ludmila č.p. 21, 67505 Rudíkov 1/2 Večeřová Ludmila č.p. 21, 67505 Rudíkov 1/4	zemědělský půdní fond	72901 40 73201 3238		Nejsou evidována žádná omezení.	SO 101	ne
111	263/32	0	11	3128	178		orná půda	Molák Jaroslav č.p. 74, 67505 Rudíkov	zemědělský půdní fond	73201 3128		Nejsou evidována žádná omezení.	SO 101	ne
118	263/26	0	107	23017	180		orná půda	Uchytíl Jan č.p. 41, 67505 Přeckov	zemědělský půdní fond	73201 23017		Nejsou evidována žádná omezení.	SO 101	ne
122	2250/10	114	37	151	180	ostatní komunikace	ostatní plocha	Uchytíl Jan č.p. 41, 67505 Přeckov				Nejsou evidována žádná omezení.	SO 101	ne
139	537/2	54	98	717	181		lesní pozemek	Náhlík Josef č.p. 15, 67505 Přeckov	pozemek určený k plnění funkcí lesa			Nejsou evidována žádná omezení.	SO 101	ne
140	263/20	130	79	7870	181		orná půda	Náhlík Josef č.p. 15, 67505 Přeckov	zemědělský půdní fond	72901 945 73241 1750 73211 5175		Nejsou evidována žádná omezení.	SO 101	ne
215	536/2	8	64	4906	181		lesní pozemek	Náhlík Josef č.p. 15, 67505 Přeckov	pozemek určený k plnění funkcí lesa			Nejsou evidována žádná omezení.	SO 101	ne
9	2250/1	1274		4233	381	silnice	ostatní plocha	Kraj Vysočina Žižkova 1882/57, 58733 Jihlava Hospodaření se svěřeným majetkem kraje Krajská správa a údržba silnic Vysočiny, příspěvková organizace Kosovská 1122/16, 58601 Jihlava				Věcné břemeno užívání	SO 101 SO 111	ne
68	242/2	0	191	191	381	silnice	ostatní plocha	Kraj Vysočina Žižkova 1882/57, 58733 Jihlava Hospodaření se svěřeným majetkem kraje Krajská správa a údržba silnic Vysočiny, příspěvková organizace Kosovská 1122/16, 58601 Jihlava				Nejsou evidována žádná omezení.	SO 101	ne
92	2250/3	0	1301	8293	381	silnice	ostatní plocha	Kraj Vysočina Žižkova 1882/57, 58733 Jihlava Hospodaření se svěřeným majetkem kraje Krajská správa a údržba silnic Vysočiny, příspěvková organizace Kosovská 1122/16, 58601 Jihlava				Věcné břemeno (podle listiny)	SO 101 SO 801 SO 112	ne
99	263/13	138	0	138	381		orná půda	Kraj Vysočina Žižkova 1882/57, 58733 Jihlava Hospodaření se svěřeným majetkem kraje Krajská správa a údržba silnic Vysočiny, příspěvková organizace Kosovská 1122/16, 58601 Jihlava	zemědělský půdní fond	72901 138		Nejsou evidována žádná omezení.	SO 101	ne

Položka	Parcelní číslo dle KN	Zábor Trvalý (m2)	Zábor Dočasný do 1 roku (m2)	Výměra m ²	Číslo LV	způsob využití	druh pozemku	Vlastnické právo	Způsob ochrany nemovitosti	Seznam BPEJ BPEJ výměra	BPEJ výměra	Omezení vlastnického práva	Stavební objekt	Kácení
101	263/12	327	0	327	381		orná půda	Kraj Vysočina Žižkova 1882/57, 58733 Jihlava Hospodaření se svěřeným majetkem kraje Krajská správa a údržba silnic Vysočiny, příspěvková organizace Kosovská 1122/16, 58601 Jihlava	zemědělský půdní fond	72901 327		Nejsou evidována žádná omezení.	SO 101	ne
106	263/11	102	0	102	381		orná půda	Kraj Vysočina Žižkova 1882/57, 58733 Jihlava Hospodaření se svěřeným majetkem kraje Krajská správa a údržba silnic Vysočiny, příspěvková organizace Kosovská 1122/16, 58601 Jihlava	zemědělský půdní fond	72901 102		Nejsou evidována žádná omezení.	SO 101	ne
108	263/10	101	0	101	381		orná půda	Kraj Vysočina Žižkova 1882/57, 58733 Jihlava Hospodaření se svěřeným majetkem kraje Krajská správa a údržba silnic Vysočiny, příspěvková organizace Kosovská 1122/16, 58601 Jihlava	zemědělský půdní fond	72901 90 73201 11		Nejsou evidována žádná omezení.	SO 101	ne
112	263/8	158	0	158	381		orná půda	Kraj Vysočina Žižkova 1882/57, 58733 Jihlava Hospodaření se svěřeným majetkem kraje Krajská správa a údržba silnic Vysočiny, příspěvková organizace Kosovská 1122/16, 58601 Jihlava	zemědělský půdní fond	72901 115 73201 43		Nejsou evidována žádná omezení.	SO 101	ne
115	263/7	86	0	86	381		orná půda	Kraj Vysočina Žižkova 1882/57, 58733 Jihlava Hospodaření se svěřeným majetkem kraje Krajská správa a údržba silnic Vysočiny, příspěvková organizace Kosovská 1122/16, 58601 Jihlava	zemědělský půdní fond	72901 51 73201 35		Nejsou evidována žádná omezení.	SO 101	ne
117	263/6	49	0	49	381		orná půda	Kraj Vysočina Žižkova 1882/57, 58733 Jihlava Hospodaření se svěřeným majetkem kraje Krajská správa a údržba silnic Vysočiny, příspěvková organizace Kosovská 1122/16, 58601 Jihlava	zemědělský půdní fond	72901 27 73201 22		Nejsou evidována žádná omezení.	SO 101	ne
142	2285	0	111	934	381	silnice	ostatní plocha	Kraj Vysočina Žižkova 1882/57, 58733 Jihlava Hospodaření se svěřeným majetkem kraje Krajská správa a údržba silnic Vysočiny, příspěvková organizace Kosovská 1122/16, 58601 Jihlava				Nejsou evidována žádná omezení.	SO 101	ne
210	2267/2	0	7565	7565	381	silnice	ostatní plocha	Kraj Vysočina Žižkova 1882/57, 58733 Jihlava Hospodaření se svěřeným majetkem kraje Krajská správa a údržba silnic Vysočiny, příspěvková organizace Kosovská 1122/16, 58601 Jihlava				Věcné břemeno (podle listiny)	SO 101	ne
211	2267/3	0	11878	11878	381	silnice	ostatní plocha	Kraj Vysočina Žižkova 1882/57, 58733 Jihlava Hospodaření se svěřeným majetkem kraje Krajská správa a údržba silnic Vysočiny, příspěvková organizace Kosovská 1122/16, 58601 Jihlava				Věcné břemeno (podle listiny)	SO 101	ne

Položka	Parcelní číslo dle KN	Zábor Trvalý (m2)	Zábor Dočasný do 1 roku (m2)	Výměra m ²	Číslo LV	způsob využití	druh pozemku	Vlastnické právo	Způsob ochrany nemovitosti	Seznam BPEJ BPEJ výměra	BPEJ výměra	Omezení vlastnického práva	Stavební objekt	Kácení
73	221/2	261	339	4566	402		orná půda	Liber, družstvo vlastníků č.p. 266, 67505 Rudíkov	zemědělský půdní fond	73211 1234 76701 3332		zástavní právo smluvní	SO 101	ne
76	368/28	23	28	641	402		orná půda	Liber, družstvo vlastníků č.p. 266, 67505 Rudíkov	zemědělský půdní fond	76701 641		zástavní právo smluvní	SO 101	ne
77	363/14	0	21	214	402	koryto vodního toku umělé	vodní plocha	Liber, družstvo vlastníků č.p. 266, 67505 Rudíkov				zástavní právo smluvní	SO 101	ne
79	376/44	19	49	1279	402		orná půda	Liber, družstvo vlastníků č.p. 266, 67505 Rudíkov	zemědělský půdní fond	76701 1279		zástavní právo smluvní	SO 101	ne
80	223	0	8	2997	402		orná půda	Liber, družstvo vlastníků č.p. 266, 67505 Rudíkov	zemědělský půdní fond	75011 2376 76701 621		zástavní právo smluvní	SO 101	ne
84	227/2	11	38	1565	402		orná půda	Liber, družstvo vlastníků č.p. 266, 67505 Rudíkov	zemědělský půdní fond	75011 1565		zástavní právo smluvní	SO 101	ne
85	362/2	27	20	269	402	neplodná půda	ostatní plocha	Liber, družstvo vlastníků č.p. 266, 67505 Rudíkov				zástavní právo smluvní	SO 101	ne
86	376/42	10	6	118	402		orná půda	Liber, družstvo vlastníků č.p. 266, 67505 Rudíkov	zemědělský půdní fond	75011 118		zástavní právo smluvní	SO 101	ne
87	225	3	4	228	402	manipulační plocha	ostatní plocha	Liber, družstvo vlastníků č.p. 266, 67505 Rudíkov				zástavní právo smluvní	SO 101	ne
88	227/1	608	196	3452	402		orná půda	Liber, družstvo vlastníků č.p. 266, 67505 Rudíkov	zemědělský půdní fond	75011 112 72901 127 73201 3213		zástavní právo smluvní	SO 101	ne
94	228	220	0	788	402		orná půda	Liber, družstvo vlastníků č.p. 266, 67505 Rudíkov	zemědělský půdní fond	73201 788		zástavní právo smluvní	SO 101 SO 112	ne
96	226	96	24	138	402	manipulační plocha	ostatní plocha	Liber, družstvo vlastníků č.p. 266, 67505 Rudíkov				zástavní právo smluvní	SO 101	ne
103	263/29	0	56	6210	402		orná půda	Liber, družstvo vlastníků č.p. 266, 67505 Rudíkov	zemědělský půdní fond	72901 319 73201 5891		zástavní právo smluvní	SO 101	ne
212	376/43	1	1	99	402		orná půda	Liber, družstvo vlastníků č.p. 266, 67505 Rudíkov	zemědělský půdní fond	73201 77 75011 22		zástavní právo smluvní	SO 101	ne
67	220	209	181	1522	448	manipulační plocha	ostatní plocha	Kotačka Jan Ing. č.p. 85, 67505 Rudíkov				zástavní právo smluvní	SO 101	ne
69	242/3	0	28	1391	448	ostatní komunikace	ostatní plocha	Kotačka Jan Ing. č.p. 85, 67505 Rudíkov				Věcné břemeno chůze a jízdy Věcné břemeno užívání Zástavní právo smluvní	SO 101	ne
70	242/23	135	52	1230	448	ostatní komunikace	ostatní plocha	Kotačka Jan Ing. č.p. 85, 67505 Rudíkov				zástavní právo smluvní	SO 101	ne
72	242/22	599	173	7076	448		orná půda	Kotačka Jan Ing. č.p. 85, 67505 Rudíkov	zemědělský půdní fond	73211 7283		Nejsou evidována žádná omezení.	SO 101	ano
74	242/16	324	285	11652	448	rybník	vodní plocha	Kotačka Jan Ing. č.p. 85, 67505 Rudíkov				Nejsou evidována žádná omezení.	SO 101	ne
81	259/11	513	229	6270	448		orná půda	Kotačka Jan Ing. č.p. 85, 67505 Rudíkov	zemědělský půdní fond	75011 6212 76701 58		Nejsou evidována žádná omezení.	SO 101	ano
89	230/2	19	0	191	448	neplodná půda	ostatní plocha	Kotačka Jan Ing. č.p. 85, 67505 Rudíkov				Nejsou evidována žádná omezení.	SO 101 SO 112	ne
90	231/5	599	0	679	448	neplodná půda	ostatní plocha	Kotačka Jan Ing. č.p. 85, 67505 Rudíkov				Nejsou evidována žádná omezení.	SO 101 SO 801 SO 112	ano
91	230/1	145	0	493	448	neplodná půda	ostatní plocha	Kotačka Jan Ing. č.p. 85, 67505 Rudíkov				Nejsou evidována žádná omezení.	SO 101 SO 112	ne

Položka	Parcelní číslo dle KN	Zábor Trvalý (m2)	Zábor Dočasný do 1 roku (m2)	Výměra m ²	Číslo LV	způsob využití	druh pozemku	Vlastnické právo	Způsob ochrany nemovitosti	Seznam BPEJ BPEJ výměra	BPEJ výměra	Omezení vlastnického práva	Stavební objekt	Kácení
95	229	57	0	176	448	neploďná půda	ostatní plocha	Kotačka Jan Ing. č.p. 85, 67505 Rudíkov				Nejsou evidována žádná omezení.	SO 101 SO 112	ne
93	255	199	0	9970	456		orná půda	Bernat Zdeněk Ing. č.p. 220, 67505 Rudíkov 1/2 Bernátová Simona Mgr. č.p. 32, 67505 Rudíkov 1/4	zemědělský půdní fond	73201 9970		Nejsou evidována žádná omezení.	SO 101 SO 112	ne
41	110	0	82	148	458		orná půda	Pažourek František Mgr., č. p. 7, 67505 Rudíkov	zemědělský půdní fond	76811 54 73211 94		Nejsou evidována žádná omezení.	SO 101	ne
125	515/3	194	0	194	537	neploďná půda	ostatní plocha	Jaša Vít, č. p. 110, 67505 Rudíkov				Věcné břemeno (podle listiny)	SO 101	ne
126	516/1	90	0	90	537	neploďná půda	ostatní plocha	Jaša Vít, č. p. 110, 67505 Rudíkov				Nejsou evidována žádná omezení.	SO 101	ne
128	520/2	0	93	166	537	neploďná půda	ostatní plocha	Jaša Vít, č. p. 110, 67505 Rudíkov				Nejsou evidována žádná omezení.	SO 101	ne
129	376/28	20	91	5427	537		orná půda	Jaša Vít, č. p. 110, 67505 Rudíkov	zemědělský půdní fond	72901 5041 73201 386		Nejsou evidována žádná omezení.	SO 101	ne
133	2250/11	0	102	837	537	ostatní komunikace	ostatní plocha	Jaša Vít, č. p. 110, 67505 Rudíkov				Věcné břemeno (podle listiny)	SO 101	ne
216	2024/2	0	22	114	580	neploďná půda	ostatní plocha	Kraj Vysočina, Žižkova 1882/57, 58601 Jihlava				Nejsou evidována žádná omezení.	SO 101	ne
22	2058/4	35	44	1755	10001	manipulační plocha	ostatní plocha	OBEC RUDÍKOV č.p. 2, 67505 Rudíkov				Nejsou evidována žádná omezení.	SO 101 SO 401	ne
27	2269	8	15	1871	10001	ostatní komunikace	ostatní plocha	OBEC RUDÍKOV č.p. 2, 67505 Rudíkov				Nejsou evidována žádná omezení.	SO 101	ne
36	117/4	0	25	122	10001		orná půda	OBEC RUDÍKOV č.p. 2, 67505 Rudíkov	zemědělský půdní fond	73211 122		Nejsou evidována žádná omezení.	SO 101	ne
43	102	0	23	715	10001	ostatní komunikace	ostatní plocha	OBEC RUDÍKOV č.p. 2, 67505 Rudíkov				Nejsou evidována žádná omezení.	SO 101	ne
127	2222/2	26	0	26	10001	ostatní komunikace	ostatní plocha	OBEC RUDÍKOV č.p. 2, 67505 Rudíkov				Nejsou evidována žádná omezení.	SO 101	ne
130	376/51	0	6	704	10001		orná půda	OBEC RUDÍKOV č.p. 2, 67505 Rudíkov	zemědělský půdní fond	73201 121 72901 583		Nejsou evidována žádná omezení.	SO 101	ne
138	536/3	57	0	266	10001	ostatní komunikace	ostatní plocha	OBEC RUDÍKOV č.p. 2, 67505 Rudíkov				Nejsou evidována žádná omezení.	SO 101	ne
141	2225	45	116	1341	10001	ostatní komunikace	ostatní plocha	OBEC RUDÍKOV č.p. 2, 67505 Rudíkov				Nejsou evidována žádná omezení.	SO 101	ne
214	2250/12	13	35	613	10002	silnice	ostatní plocha	Česká republika Příslušnost hospodařit s majetkem státu Státní pozemkový úřad Husinecká 1024/11a, Žižkov, 13000 Praha 3					SO 101	ne
75	232/2	0	21	21	60000	koryto vodního toku umělé	vodní plocha	Česká republika Příslušnost hospodařit s majetkem státu Úřad pro zastupování státu ve věcech majetkových Rašínovo nábřeží 390/42, Nové Město, 12800 Praha 2				Nejsou evidována žádná omezení.	SO 101	ne
78	363/21	0	64	64	60000	koryto vodního toku umělé	vodní plocha	Česká republika Příslušnost hospodařit s majetkem státu Úřad pro zastupování státu ve věcech majetkových Rašínovo nábřeží 390/42, Nové Město, 12800 Praha 2				Nejsou evidována žádná omezení.	SO 101	ne
217	105/4	0	18	148	60000	neploďná půda	ostatní plocha	ČR, Úřad pro zastupování státu ve věcech majetkových				Nejsou evidována žádná omezení.	SO 101	ne